

A misty landscape featuring a narrow river or canal winding through a rural area. The banks are lined with wooden fences and tall grasses. In the background, there are bare trees and a hazy horizon. The overall atmosphere is quiet and somewhat somber due to the fog.

onverGETELijk!



onverGETElijk!

A scenic view of a Dutch village. In the foreground, a cow grazes in a field of tall grass and yellow wildflowers. To the right, a large farm building with a dark roof is visible, with several stacks of hay bales. In the middle ground, a green field is bordered by trees and a wooden fence. In the background, a village with red-tiled roofs and a prominent church spire is visible under a clear blue sky.




onverGETElijk!

DEEL UW BLIK OP DE GETESTREEK !

Wat zijn de troeven? Wat zou uw streek nog beter maken?

BEZORG ONS UW ANTWOORDEN
OP DE VRAGEN,
maar ook foto's, gedichten,
tekeningen, herinneringen,
video's,...

Deel ze via:

-  @onverGETElijk!
-  onvergetelijk@rlzh.be
-  onverGETElijk! Schoolpad 43, 3300 HAKENDOVER



STRATEGISCH PROJECT **GETESTREEK**

GEETBETS | HOEGAARDEN | LANDEN | LINTER | TIENEN | ZOUTLEEUW

DEEL UW BLIK OP DE GETESTREEK !




Wat zijn de troeven? Wat zou uw streek nog beter maken?



BEZORG ONS UW ANTWOORDEN OP DE VRAGEN, maar ook foto's, gedichten, tekeningen, herinneringen, video's,...



Deel ze via:

-  @onverGETelijk!
-  onvergetelijk@rlzh.be
-  onverGETelijk! Schoolpad 43, 3300 HAKENDOVER



STRATEGISCH PROJECT **GETESTREEK**

GEETBETS | HOEGAARDEN | LANDEN | LINTER | TIENEN | ZOUTLEEuw



GEMEENTE GEETBETS



TIENEN
TIENENDE STAD



BOERENBOND
Stropen aan land - en tuinbouw



Hageland



natuurpunt



VLAAMS-
BRABANT